

Commune de CHATEAU CHINON VILLE

DÉPARTEMENT DE LA NIEVRE

ÉLABORATION DU PLAN LOCAL D'URBANISME

APPROBATION



3d - Secteur repéré au titre de l'article L123-1-5-7 dans le plan de zonage

Vu pour être annexé à notre délibération en date du Le Maire, <i>(Nom prénom, Qualité)</i>	Élaboration prescrite le :	15 décembre 2008
	Élaboration arrêtée le :	24 janvier 2013
Pour copie conforme, Le Maire	Élaboration approuvée le :	6 Février 2014

Repérage L123-1-5-7°

Article L123-1-5-7° du code de l'urbanisme :

« Le règlement fixe, en cohérence avec le projet d'aménagement et de développement durables, les règles générales et les servitudes d'utilisation des sols permettant d'atteindre les objectifs mentionnés à l'article L. 121-1, qui peuvent notamment comporter l'interdiction de construire, délimitent les zones urbaines ou à urbaniser et les zones naturelles ou agricoles et forestières à protéger et définissent, en fonction des circonstances locales, les règles concernant l'implantation des constructions.

A ce titre, le règlement peut

(...)

7° Identifier et localiser les éléments de paysage et délimiter les quartiers, îlots, immeubles, espaces publics, monuments, sites et secteurs à protéger, à mettre en valeur ou à requalifier pour des motifs d'ordre culturel, historique ou écologique et définir, le cas échéant, les prescriptions de nature à assurer leur protection ; »

Liste des sites identifiés par le PNR

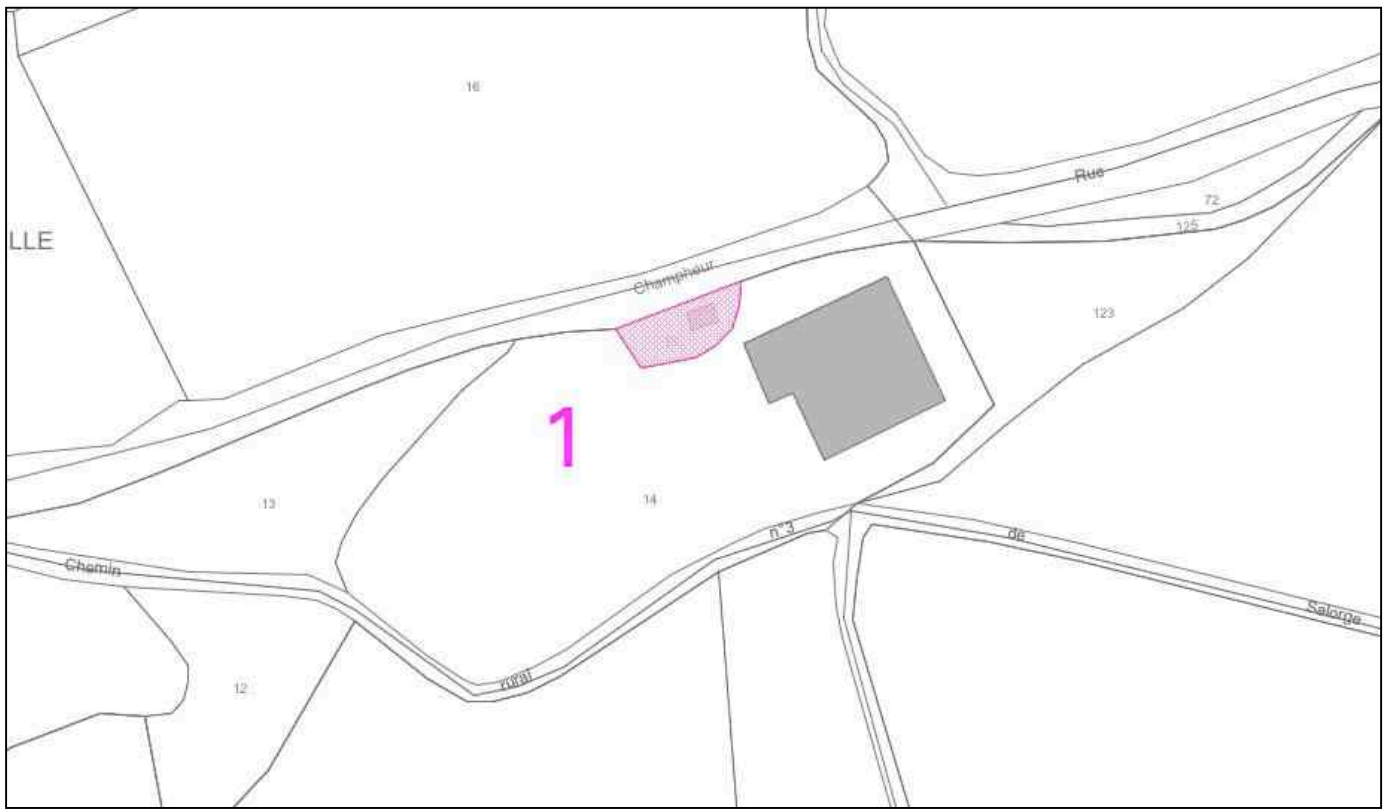
N° Site PLU	N° site PNR	Site	Epoque	Etat
1	1936	Oratoire Chapelle du Chêne, chapelle Notre Dame	1793	Moyen
2	2151	Porte Notre Dame	1543	Bon
4	2154	Usines Morvan (site ancienne prison)	1853	Bon
5	2153	Maison seigneuriale	17 ^{ème} siècle	Bon
6	1952	Porte du Centre	15 ^{ème} siècle	Bon
7	2149	Couvent des Capucins	1637	Moyen
8	2152	Tour Bogros	15 ^{ème} siècle	Bon
9	2159	Gare du tacot	1904	Bon
10	439	Eglise paroissiale Saint Romain	11 ^{ème} siècle	Bon
11	2150	Institution religieuse Saint Romain	19 ^{ème} siècle	Bon
12	1819	Fontaine des Michauds – statue de la vierge	Nc	Bon
13	88	Château fort	1299	Ruine
14	1590	Fontaine du Blanc Bonnet	Nc	Bon
15	1586	Maison du Loup	-	Bon
16	1588	Fontaine des pestiférés 1	Nc	Menacé
17	1589	Fontaine des pestiférés 2	Nc	Moyen

Liste des sites identifiés par le PLU

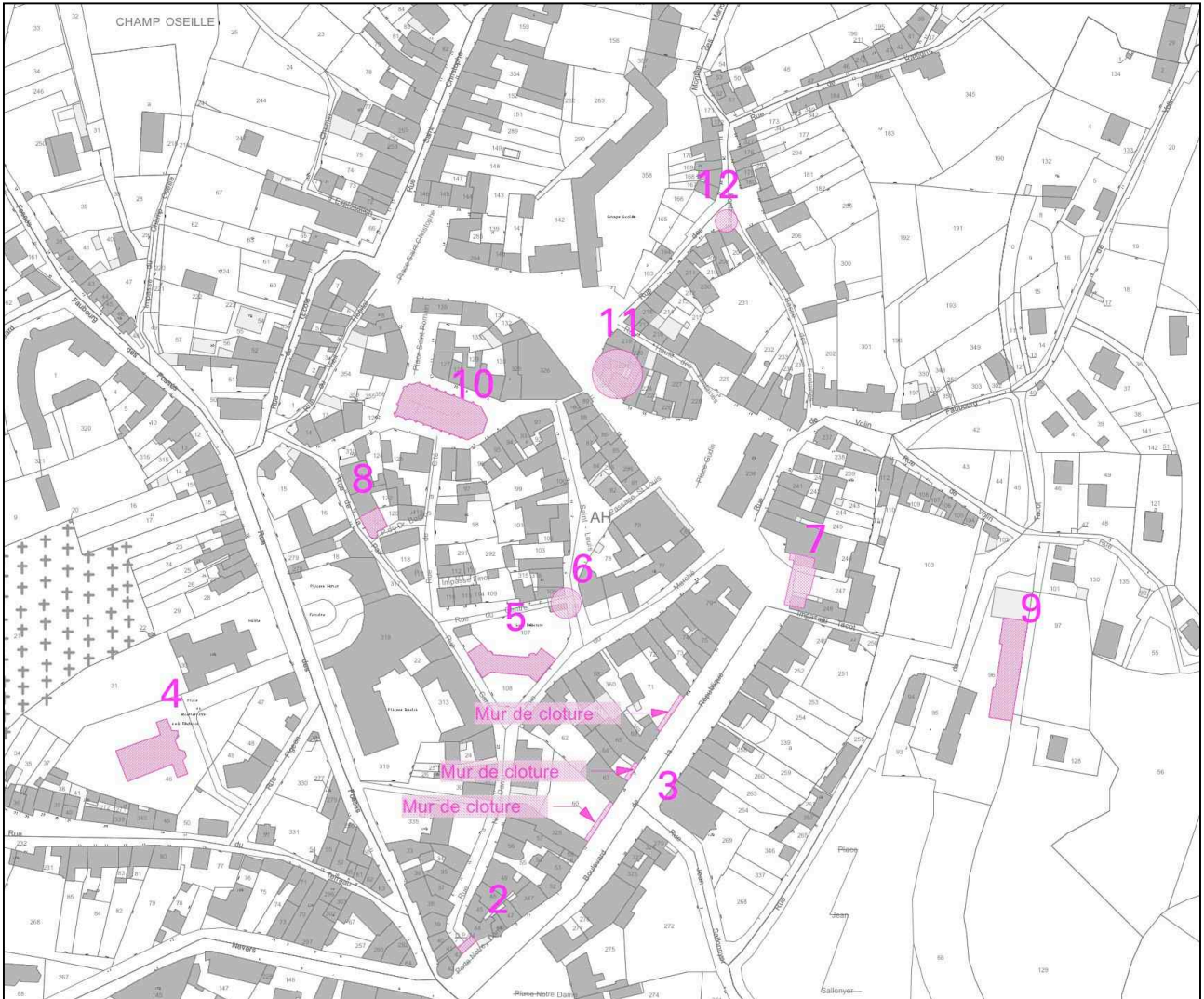
N° Site PLU	N° site PNR	Site	Epoque	Etat
3	Non repéré	Mur de la clôture (Boulevard de la République)		Bon

1. Oratoire Chapelle du Chêne, chapelle Notre Dame

(Lieu-dit : champs de la Chapelle)

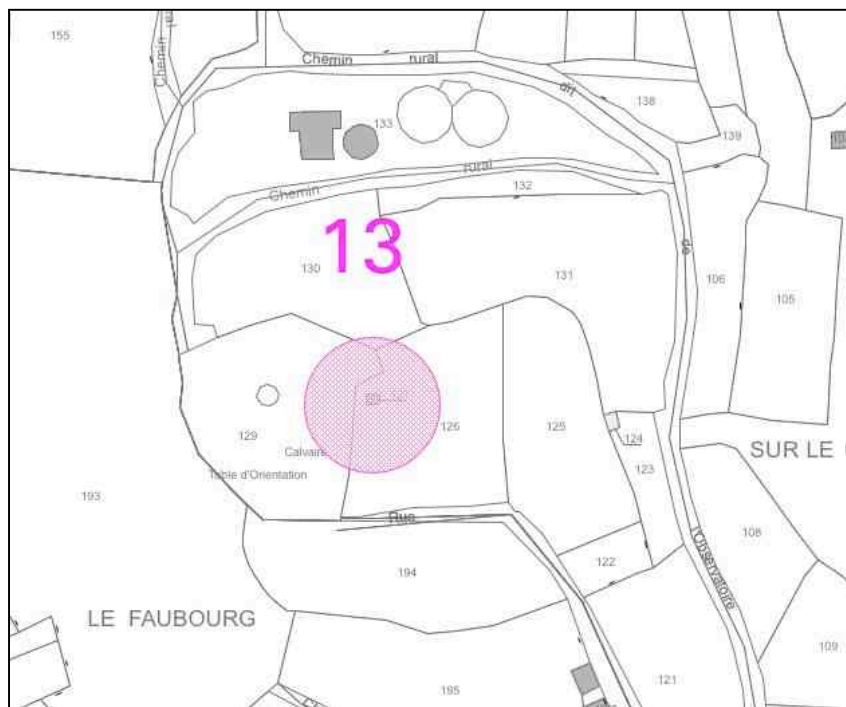


2. Porte Notre Dame, 3. Mur de la clôture, 4. Usines Morvan, 5. Maison seigneuriale, 6. Porte du centre, 7. Couvent des Capucins, 8. Tour Brgos, 9. Gare du tacot, 10. Église paroissiale Saint Romain, 11. Institution religieuse Saint Romain et 12 . Fontaine des Michauds - Statue de la vierge (Centre Bourg)



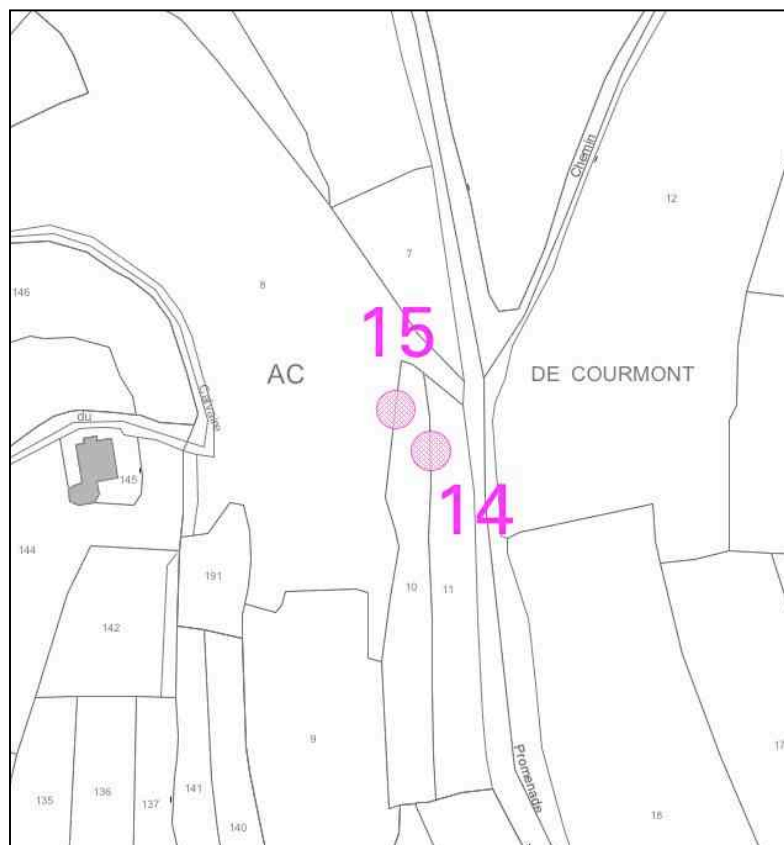
13. Château fort

(Lieu-dit : Sur le château)



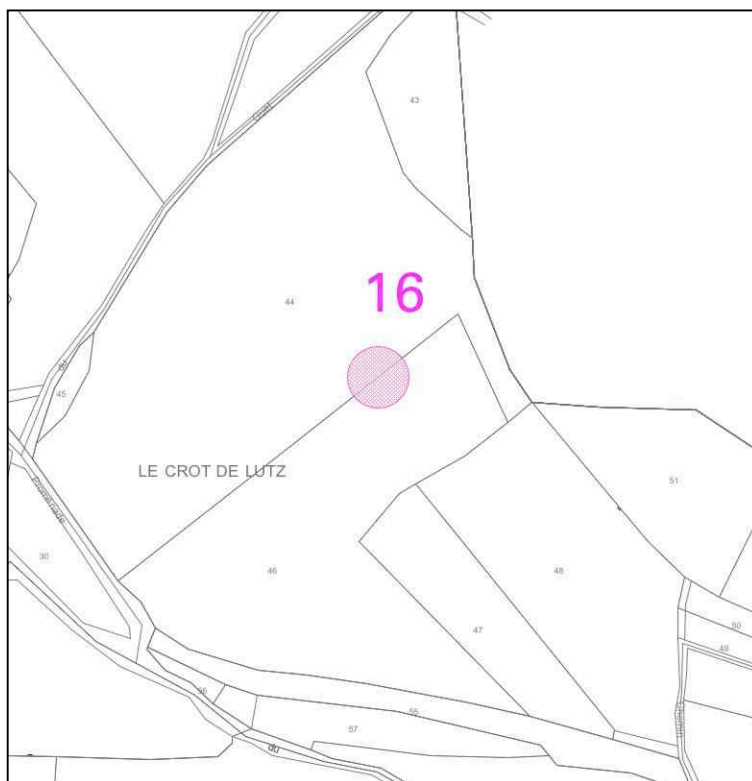
14. Fontaine du Blanc Bonnet et 15. Maison du Loup

(Lieu-dit : De Courmont)



16. Fontaine des pestiférés 1

(Lieu-dit : Le Crot de Lutz)



17. Fontaine des pestiférés 2

(Lieu-dit : Prantenne)

